

PROVINCIA DI PARMA
Servizio Viabilità
Viale Martiri della Libertà, 15
43123 PARMA - ITALY

NOME INFRASTRUTTURA:
S.P. 32 Pedemontana

CODICE IDENTIFICATIVO:
IT_a_rd0060009

COORDINATE TRATTO STRADALE:

Start: X=10,29391; Y=44,68055
End: X=10,37556; Y=44,64717

F.I.A. s.n.c.
Via L. Rossi, 33 - 41012 Carpi (MO)
ITALY







MAPPATURA ACUSTICA
ai sensi del D.Lgs. 194/2005

REGIONE:
EMILIA ROMAGNA

Scala 1:10000

Ln








LEGENDA

-  Linea emissione
-  Superficie Stradale
-  Ed. residenziale
-  Altri edifici
-  Scuola
-  Ospedale / Ricovero
-  Confini comuni / località
-  Rete stradale

COMUNE

Centro abitato

dB(A)

40,0 <=		< 45,0
45,0 <=		< 50,0
50,0 <=		< 55,0
55,0 <=		< 60,0
60,0 <=		< 65,0
65,0 <=		< 70,0
70,0 <=		

FELINO

Pilastro

PARMA

Panocchia

MONTECHIARUGOLO

LANGHIRANO

LESIGNANO DE' BAGNI

Bannone

TRAVERSETOLO

